Образец по чл. 53, ал. 6 от НСГ

Изготвил: тех. Георги Савов

/име, фамилия,/ подпис: .....

Дата: 19.06.2019 г.

№ и дата на удостоверението за упражняване на лесовъдска практика: 8996/05.03.2013г.

Одобрил: инж. Найден Иванов

.....

име, фамилия,/ подпис: .....

дата:.....г.,

№ и дата на удостоверението за упражняване на лесовъдска практика: 13438/13.08.18г.

ТЕХНОЛОГИЧЕН ПЛАН № 1

За добив на дървесина от отдел.....169.....подотдел.....„е".....

На ТП ДГС/ДЛС гр. Карлово...../*попълва се само за държавни гори*/

Община гр.Карлово; Землище с. Климент

имот с (кадастрален идентификатор/КВС) №...., /*попълва се само за недържавни гори*/

I. Схема за добива на дървесина от насаждението

Отд. 169 "е"

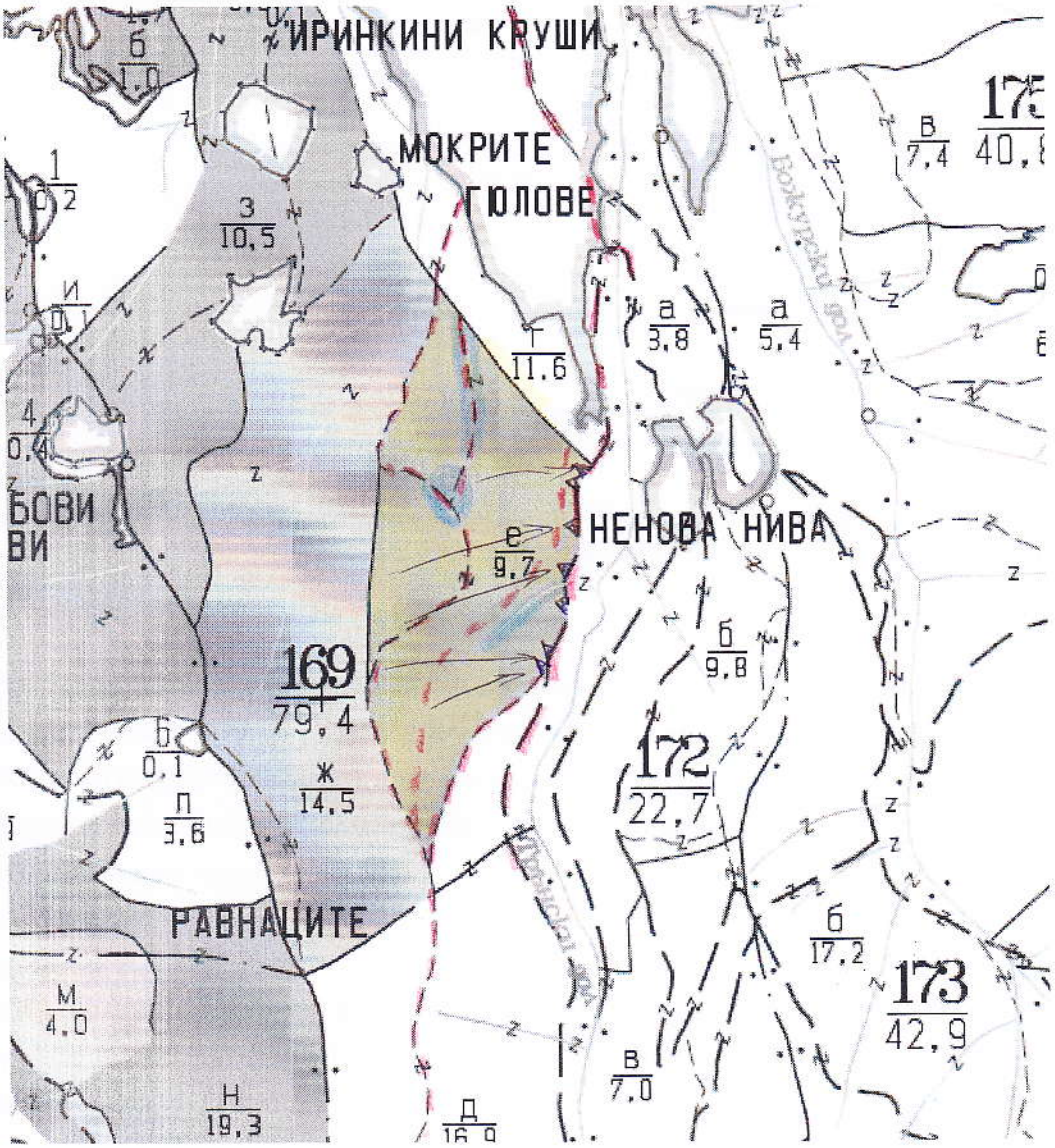

Легенда:

- проектирани коларски вр. извозни пътища
- съществуващи извозни пътища
- съществуващ автомобилен път
- технологична просека
- .....
- немаркирана площ
- проектирани тракторни вр. извозни пътища
- временен склад
- трасе на въжена линия
- проектиран автомобилен път
- сеч: Санитарна 10% с изсичане на подлеса
- посока на извоза

На схемата задължително се нанасят контурите на насаждението/имота, съществуващите и проектирани временни горски пътища, технологичните просеки, просеките за въжени линии, извозни пътища, временни складове както и връзката им със съществуващата автомобилна пътна мрежа.

II. Характеристика на насаждението

1.Вид на сечта- Санитарна - 10 %
Втори вид сеч - Изсичане на подлеса интензивност .....%
2.Площ на подотдела – 9,7 ха Размер на сечището – 8,7 ха
3. Състав по план/програма- блг 7; здб 3; цер;гбр; кгбр10;мждр
4. Действителен-. блг 7; здб 3; цер;гбр; кгбр10;мждр
5. Запас на 1 ха: с клони - 81 куб.м/ха , без клони -74 куб. м/ха.
6. Среден наклон на терена- 19 градуса.
7. Очакван добив от маркираната дървесина – лежаща маса 152 куб.м.

дърв. вид / категория						дърв. вид / категория	Блг	здб	кгбр				
Едра ШП						дребна (техн.)						върши на	кора отпад
Едра 30-49						ОЗМ							
Едра 18-29						Дърва (техн.)							
Т . тр. 15-17						Дърва (огрев)	79	46	27				
Средна (техн.)													

8.Наличие и характеристика на подраста преди сечта (състав, възраст, средна височина, % на покритие) – *наблюдава се възобновяване от блг 7; здб 3;; 2г; 15см; 20%*
9. Средно извозно разстояние – 100 м.;
10. Други характеристики на насаждението (*токовища, сватбовища, надлесни дървета, сервитути, защитени територии, Натура 2000, защитени видове описани в доклада за гори с висока консервационна стойност, мъртва дървесина, вододайни зони, биологично разнообразие и др.)*
Не попада в защитени територии Натура 2000.

Определените за сеч дърветата са съобразени с препоръките за опазване на горите с висока консервационна стойност /ГВКС/. ДА се спазват предписанията от приложение №3. Дърводобивните дейности трябва да бъдат съобразени с наличието на ГВКС и други важни елементи на биоразнообразието, както и с препоръчителните практики за минимизиране въздействието върху елементите на околната среда

III. Технологични указания

1. Дървесината в насаждението да се добива при спазване на технологичната схема по т. I
2. Сечта ще се извършва с (моторен трион, ръчно, машини; кастренето на отсечените стъбла се извършва: в сечище, на временен склад) - *бензиномоторни триони, разкройването ще се извършва вътре в сечището ..*
3. Извозът от сечището до временните складове ще се осъществява на (цели стъбла, дълги/къси секции, сортименти, чипс и др.; с влачене по терена, изцяло натоварени – *на дълги секции или на сортименти като за дървата за огрев – с животинска сила на самар(изцяло натоварени). и/или механизиран извоз, изцяло натоварени,*
4. Проектирани нови горски автомобилни пътища съгласно Наредба 5 за строителството в горските територии без промяна на предназначението им: дължина .....м. широчина .....м.
5. Изграждане и **ремонт** на временни извозни горски пътища:

5.1 Тракторни – допустимо разстояние между тях .....м (не по-малко от 40 м), дължина 500 м, широчина ...4... м.

5.2 Коларски - разстояние между тях.....м (не по-малко от 40 м), дължина – ..... м, широчина- ... м

6. Просеки за въжени линии: ……. бр.
допустимо разстояние между просеките ..... м., дължина ..... м., широчина ..... м.
7. Направа на технологични просеки .....бр.
допустимо разстояние между тях .....м., дължина ……м., широчина ..... м.
8. Изграждане на нови временни складове (бр., площ в ха) - *Ще се използва пътя в рамките на подотдела, на подходящи места (в страни) без да пречат на транспорта. Има стари отразени и неотразени извозни пътища на картата, като неотразените са добавени на скицата.*
9. Мерки за опазване на оставащите на корен дървета, подраста, младиняка и почвата. *Образуваните вади и коловози от извоза да се задръстват /напълват/ и подравняват с подръчни материали и клони.. Да се опазва подраста от нараняване да не се събират остатъците от сечта в котлите и върху съществуващият подраст. Да се опазват оставащите на корен дървета от нараняване като се превързват с кръстачки и гуми.*
10. Начини за почистване на сечището : *върхината и остатъците от сечта да се събират на купчини в сечището извън местата с подраст ,както и извън деретата и встрани от оставащите на корен дървета .*
11. Други указания: *Да се спазват разпоредбите на ЗГ и подзаконовите актове по прилагането му ,Наредба №8 за сечите в горите(обн.ДВ бр.64/2011г.),Противопожарните правила, БДС, технологичния план,както и Наредба №5 от 31.07.2014г.за строителството в горите и земите от горския фонд.*
Специалната и едрата дървесина да се складира по класове и с подложки под фигурите.
Дървата да се складират на правоъгълни фигури с плътно подреждане, като дебелите краища се да се поставят противоположни посоки..
Битовите и ГСМ отпадъци да се събират и изхвърлят на определените за това места в урбанизираните територии.
Да се изнасят битовите отпадъци от сечището извън горските територии на определените за това места.
12. Всички операции по подготвителните и основните работи да се извършват съгласно изискванията на Правилника за здравословни и безопасни условия на труд в горите и правилата за противопожарна безопасност в горите.

ЗАПОЗНАТ с технологичния план: ……/попълва се след издаването на позволителното за сеч/
Лицето по чл. 108, ал. 2 от ЗГ, на което е издадено позволително за сеч № .....
.....
/ трите имена, подпис, дата - /
№ и дата на удостоверението за упражняване на лесовъдска практика: .....

ЗАПОЗНАТ с технологичния план: ……/попълва се след издаването на позволителното за сеч/
Лицето по чл. 108, ал. 2 от ЗГ, на което е издадено позволително за сеч № .....
.....
/ трите имена, подпис, дата - /
№ и дата на удостоверението за упражняване на лесовъдска практика: .....

ЗАПОЗНАТ с технологичния план: ……/попълва се след издаването на позволителното за сеч/
Лицето по чл. 108, ал. 2 от ЗГ, на което е издадено позволително за сеч № .....
.....
/ трите имена, подпис, дата - /
№ и дата на удостоверението за упражняване на лесовъдска практика: .....

Образец по чл. 53, ал. 6 от НСГ

Изготвил: тех. Георги Савов

/име, фамилия,/ подпис: .....

Дата: 20.06.2019 г.

№ и дата на удостоверението за упражняване на лесовъдска практика: 8996/05.03.2013г.

Одобрил: инж. Найден Иванов

.....

име, фамилия,/ подпис: .....

дата:.....г.,

№ и дата на удостоверението за упражняване на лесовъдска практика: 13438/13.08.18г.

ТЕХНОЛОГИЧЕН ПЛАН № 1

За добив на дървесина от отдел.....169.....подотдел.....„ж".....

На ТП ДГС/ДЛС гр. Карлово...../*попълва се само за държавни гори*/

Община гр.Карлово; Землище с. Климент

имот с (кадастрален идентификатор/КВС) №....., /*попълва се само за недържавни гори*/

I. Схема за добива на дървесина от насаждението

Отд. 169 "ж"

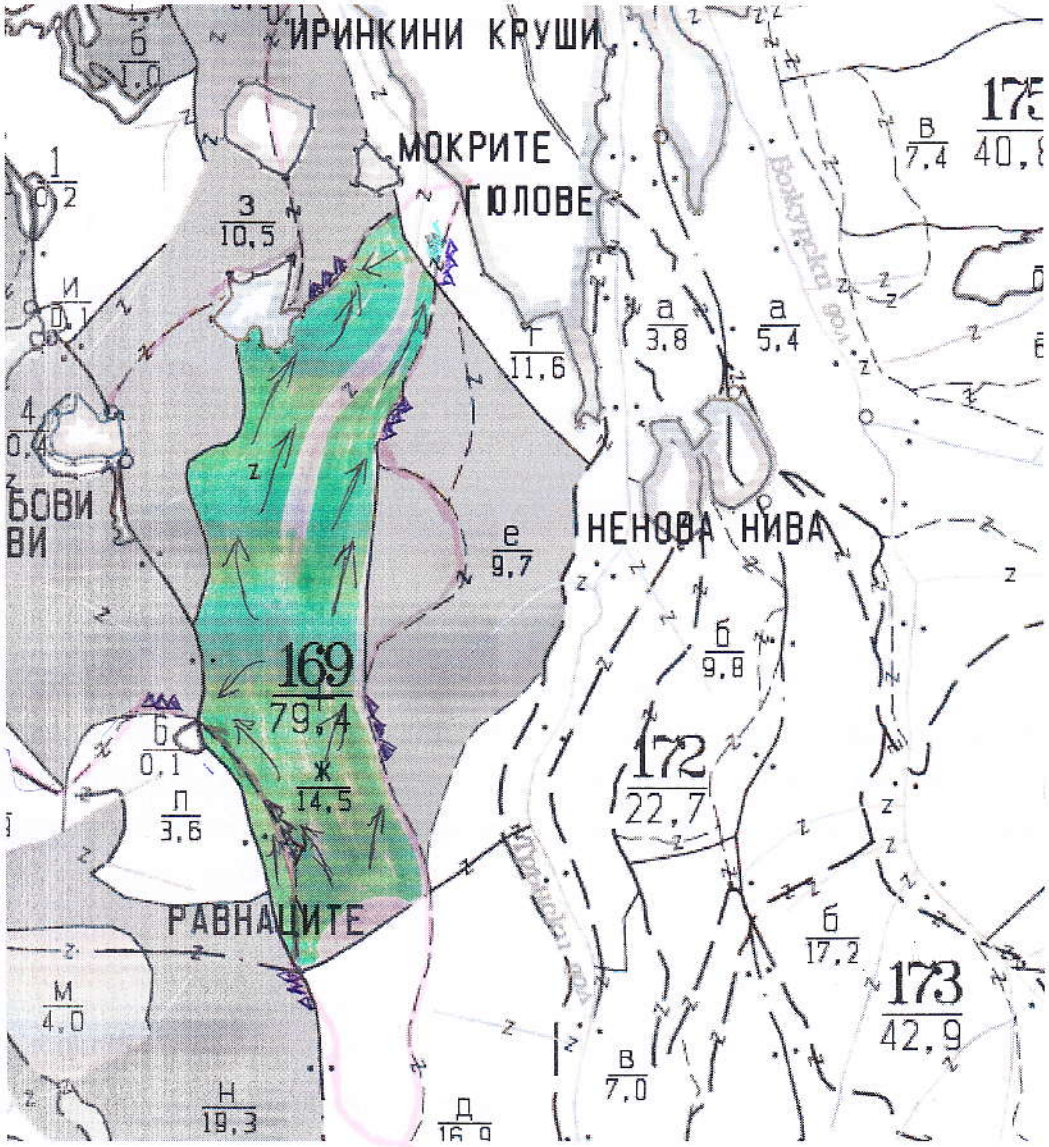

Легенда:

- ± ± ± ± проектирани коларски вр. извозни пътища
- - - - - - - съществуващи извозни пътища
- съществуващ автомобилен път
- технологична просека
- .....
- немаркирана площ
- »»»»» проектирани тракторни вр. извозни пътища
- ▲ ▲ ▲ временен склад
- xxxxxx трасе на въжена линия
- =+=+=+= проектиран автомобилен път
- сеч: Пост. котловинна 20% с **изсичане на подлеса**
- посока на извоза

На схемата задължително се нанасят контурите на насаждението/имота, съществуващите и проектирани временни горски пътища, технологичните просеки, просеките за въжени линии, извозни пътища, временни складове както и връзката им със съществуващата автомобилна пътна мрежа.

II. Характеристика на насаждението

1.Вид на сечта- Постепенно котловинна - 20 %
Втори вид сеч - Изсичане на подлеса интензивност .....%
2.Площ на подотдела – 14,5 ха Размер на сечището – 13,4 ха
3. Състав по план/програма- здб 8; блг 2; цер;гбр;кгбр10;здб7;блг3
4. Действителен-. здб 8; блг 2; цер;гбр;кгбр10;здб7;блг3
5. Запас на 1 ха: с клони - 124 куб.м/ха , без клони -114 куб. м/ха.
6. Среден наклон на терена- 25 градуса.
7. Очакван добив от маркираната дървесина – лежаща маса 415 куб.м.

дърв. вид / категория	здб					дърв. вид / категория	здб	блг	цер	кгбр			
Едра ШП						дребна (техн.)						върши на	кора отпад
Едра 30-49						ОЗМ							
Едра 18-29	6					Дърва (техн.)							
Т . тр. 15-17						Дърва (огрев)	266	78	21	40			
Средна (техн.)	4												

8.Наличие и характеристика на подраста преди сечта (състав, възраст, средна височина, % на покритие) – *наблюдава се възобновяване от здб 7; блг 3:; 2г; 15см; 20%*
9. Средно извозно разстояние – 150 м.;
10. Други характеристики на насаждението (*токовища, сватбовища, надлесни дървета, сервитути, защитени територии, Натура 2000, защитени видове описани в доклада за гори с висока консервационна стойност, мъртва дървесина, ВОДОДАЙНИ ЗОНИ, биологично разнообразие и др.)*
Не попада в защитени територии Натура 2000.

Определените за сеч дърветата са съобразени с препоръките за опазване на горите с висока консервационна стойност /ГВКС/. ДА се спазват предписанията от приложение №3. Дърводобивните дейности трябва да бъдат съобразени с наличието на ГВКС и други важни елементи на биоразнообразието, както и с препоръчителните практики за минимизиране въздействието върху елементите на околната среда

III. Технологични указания

1. Дървесината в насаждението да се добива при спазване на технологичната схема по т. I
2. Сечта ще се извършва с (моторен трион, ръчно, машини; кастренето на отсечените стъбла се извършва: в сечище, на временен склад) - *бензиномоторни триони, разкройването ще се извършва вътре в сечището или на временен склад.*
3. Извозът от сечището до временните складове ще се осъществява на (цели стъбла, дълги/къси секции, сортименти, чипс и др.; с влачене по терена, изцяло натоварени – *на дълги секции или на сортименти като за едрата строителна дървесина ще се използва трактор с влачене на терена (при необходимост с животинска сила на влачка) и/или механизиран извоз, изцяло натоварени, а технологична дървесина и дървата за огрев – с животинска сила на самар(изцяло натоварени).*
4. Проектирани нови горски автомобилни пътища съгласно Наредба 5 за строителството в горските територии без промяна на предназначението им: дължина .....м. широчина .....м.

5. Изграждане и **ремонт** на временни извозни горски пътища:

5.1 Тракторни – допустимо разстояние между тях .....м (не по-малко от 40 м), дължина 500 м, широчина ...4... м.

5.2 Коларски - разстояние между тях.....м (не по-малко от 40 м), дължина – ..... м, широчина- ... м

6. Просеки за въжени линии: ……. бр.
допустимо разстояние между просеките ..... м., дължина ..... м., широчина ..... м.
7. Направа на технологични просеки .....бр.
допустимо разстояние между тях .....м., дължина ……м., широчина ..... м.
8. Изграждане на нови временни складове (бр., площ в ха) - *Ще се използва пътя в рамките на подотдела, на подходящи места (в страни) без да пречат на транспорта. Има стари отразени и неотразени извозни пътища на картата, като неотразените са добавени на скицата.*
9. Мерки за опазване на оставащите на корен дървета, подраста, младиняка и почвата. *Образуваните вади и коловози от извоза да се задръстват /напълват/ и подравняват с подръчни материали и клони.. Да се опазва подраста от нараняване да не се събират остатъците от сечта в котлите и върху съществуващият подраст. Да се опазват оставащите на корен дървета от нараняване като се превързват с кръстачки и гуми.*
10. Начини за почистване на сечището : *върхината и остатъците от сечта да се събират на купчини в сечището извън местата с подраст ,както и извън деретата и встрани от оставащите на корен дървета .*
11. Други указания: *Да се спазват разпоредбите на ЗГ и подзаконовите актове по прилагането му ,Наредба №8 за сечите в горите(обн.ДВ бр.64/2011г.),Противопожарните правила, БДС, технологичния план,както и Наредба №5 от 31.07.2014г.за строителството в горите и земите от горския фонд.*

Специалната и едрата дървесина да се складира по класове и с подложки под фигурите.

Дървата да се складират на правоъгълни фигури с плътно подреждане, като дебелите краища се да се поставят противоположни посоки..

Битовите и ГСМ отпадъци да се събират и изхвърлят на определените за това места в урбанизираните територии.

Да се изнасят битовите отпадъци от сечището извън горските територии на определените за това места.

12. Всички операции по подготвителните и основните работи да се извършват съгласно изискванията на Правилника за здравословни и безопасни условия на труд в горите и правилата за противопожарна безопасност в горите.

ЗАПОЗНАТ с технологичния план: ……/попълва се след издаването на позволителното за сеч/
Лицето по чл. 108, ал. 2 от ЗГ, на което е издадено позволително за сеч № .....
.....
/ трите имена, подпис, дата - /
№ и дата на удостоверението за упражняване на лесовъдска практика: .....

ЗАПОЗНАТ с технологичния план: ……/попълва се след издаването на позволителното за сеч/
Лицето по чл. 108, ал. 2 от ЗГ, на което е издадено позволително за сеч № .....
.....
/ трите имена, подпис, дата - /
№ и дата на удостоверението за упражняване на лесовъдска практика: .....

ЗАПОЗНАТ с технологичния план: ……/попълва се след издаването на позволителното за сеч/
Лицето по чл. 108, ал. 2 от ЗГ, на което е издадено позволително за сеч № .....
.....
/ трите имена, подпис, дата - /
№ и дата на удостоверението за упражняване на лесовъдска практика: .....

Образец по чл. 53, ал. 6 от НСГ

Изготвил: тех. Георги Савов

/име, фамилия,/ подпис: .....

Дата: 28.05.2019 г.

№ и дата на удостоверението за упражняване на лесовъдска практика: 8996/05.03.2013г.

Одобрил: инж. Найден Иванов

.....

име, фамилия,/ подпис: .....

дата:.....г.,

№ и дата на удостоверението за упражняване на лесовъдска практика: 13438/13.08.18г.

ТЕХНОЛОГИЧЕН ПЛАН № 1

За добив на дървесина от отдел.....169.....подотдел.....„з”.....

На ТП ДГС/ДЛС гр. Карлово...../*попълва се само за държавни гори*/

Община гр.Карлово; Землище с. Климент;

имот с (кадастрален идентификатор/КВС) №....., /*попълва се само за недържавни гори*/

I. Схема за добива на дървесина от насаждението

Отд. 169 “з”

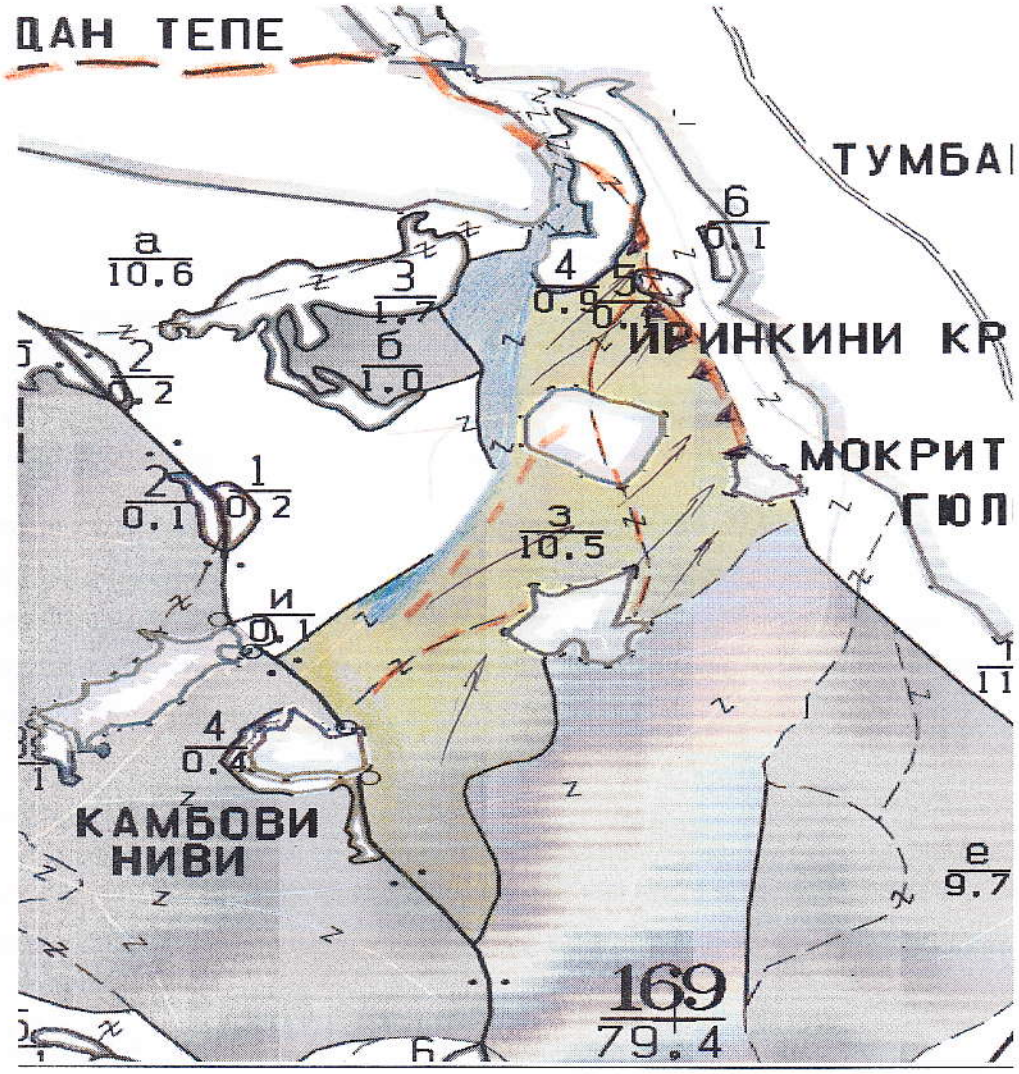

Легенда:

± ± ± ± проектирани коларски вр. извозни пътища	»»»»» проектирани тракторни вр. извозни пътища
- - - - - - съществуващи извозни пътища	▲ ▲ ▲ временен склад
съществуващ автомобилен път	xxxxxx трасе на въжена линия
технологична просека	=+=+=+= проектиран автомобилен път
посока на извозу	сеч- санитарна 20%
немаркирана площ	площ заета от кгбр с еденично участие на блг и здб

На схемата задължително се нанасят контурите на насаждението/имота, съществуващите и проектирани временни горски пътища, технологичните просеки, просеките за въжени линии, извозни пътища, временни складове както и връзката им със съществуващата автомобилна пътна мрежа.

II. Характеристика на насаждението

1.Вид на сечта- санитарна - 15 %
Втори вид сеч - ..... интензивност .....%
2.Площ на подотдела – 10,5 ха Размер на сечището – 9 ха
3. Състав по план/програма- блг 9; здб1; цер; ак; гбр; кгбр 10
4. Действителен-. блг 9; здб 1; цер; ак; гбр; кгбр 10
5. Запас на 1 ха: с клони - 88 куб.м/ха , без клони -80 куб. м/ха.
6. Среден наклон на терена- 21 градуса.
7. Очакван добив от маркираната дървесина – лежаща маса *152*куб.м.

дърв. вид / категория						дърв. вид / категория	блг	здб	кгбр				
Едра ШП						дребна (техн.)						върши на	кора отпад
Едра 30-49						ОЗМ							
Едра 18-29						Дърва (техн.)							
Т . тр. 15-17						Дърва (огрев)	81	16	55				
Средна (техн.)													

8.Наличие и характеристика на подраста преди сечта (състав, възраст, средна височина, % на покритие) – *наблюдава се възобновяване от блг 9; здб1 ; 2г ; 30см*
9. Средно извозно разстояние – 150 м.;
10. Други характеристики на насаждението (*токовища, сватбовища, надлесни дървета, сервитути, защитени територии, Натура 2000, защитени видове описани в доклада за гори с висока консервационна стойност, мъртва дървесина, вододайни зони, биологично разнообразие и др.)* Не попада в НАТУРА 2000

Определените за сеч дърветата са съобразени с препоръките за опазване на горите с висока консервационна стойност /ГВКС/. ДА се спазват предписанията от приложение №3. Дърводобивните дейности трябва да бъдат съобразени с наличието на ГВКС и други важни елементи на биоразнообразието, както и с препоръчителните практики за минимизиране въздействието върху елементите на околната среда

III. Технологични указания

1. Дървесината в насаждението да се добива при спазване на технологичната схема по т. I
2. Сечта ще се извършва с (моторен трион, ръчно, машини; кастренето на отсечените стъбла се извършва: в сечище, на временен склад) - *бензиномоторни триони, разкройването ще се извършва вътре в сечището ..*

3. Извозът от сечището до временните складове ще се осъществява на (цели стъбла, дълги/къси секции, сортименти, чипс и др.; с влачене по терена, изцяло натоварени – *на дълги секции или на сортименти като за технологична дървесина и дървата за огрев – с животинска сила на самар(изцяло натоварени). и/или механизиран извоз, изцяло натоварени,*

4. Проектирани нови горски автомобилни пътища съгласно Наредба 5 за строителството в горските територии без промяна на предназначението им: дължина .....м. широчина .....м.

5. Изграждане и **ремонт** на временни извозни горски пътища:
5.1 Тракторни – допустимо разстояние между тях .....м (не по-малко от 40 м), дължина 400 м, широчина ...4... м.
5.2 Коларски - разстояние между тях.....м (не по-малко от 40 м), дължина – ..... м, широчина- ... м

6. Просеки за въжени линии: ..... бр.

допустимо разстояние между просеките ..... м., дължина ..... м., широчина ..... м.
7. Направа на технологични просеки .....бр.
допустимо разстояние между тях .....м., дължина .....м., широчина ..... м.
8. Изграждане на нови временни складове (бр., площ в ха) - *Ще се използва пътя в рамките на подотдела, на подходящи места (в страни) без да пречат на транспорта. Има стари отразени и неотразени извозни пътища на картата, като неотразените са добавени на скицата.*
9. Мерки за опазване на оставащите на корен дървета, подраста, младиняка и почвата. *Образуваните вади и коловози от извоза да се задръстват /напълват/ и подравняват с подръчни материали и клони.. Да се опазва подраста от нараняване да не се събират остатъците от сечта в котлите и върху съществуващият подраст. Да се опазват оставащите на корен дървета от нараняване като се превързват с кръстачки и гуми.*
10. Начини за почистване на сечището : *върхината и остатъците от сечта да се събират на купчини в сечището извън местата с подраст ,както и извън деретата и встрани от оставащите на корен дървета .*
11. Други указания: *Да се спазват разпоредбите на ЗГ и подзаконовите актове по прилагането му ,Наредба №8 за сечите в горите(обн.ДВ бр.64/2011г.),Противопожарните правила, БДС, технологичния план,както и Наредба №5 от 31.07.2014г.за строителството в горите и земите от горския фонд.*
Специалната и едрата дървесина да се складира по класове и с подложки под фигурите.
Дървата да се складират на правоъгълни фигури с плътно подреждане, като дебелите краища се да се поставят противоположни посоки..
Битовите и ГСМ отпадъци да се събират и изхвърлят на определените за това места в урбанизираните територии.
Да се изнасят битовите отпадъци от сечището извън горските територии на определените за това места.
12. Всички операции по подготвителните и основните работи да се извършват съгласно изискванията на Правилника за здравословни и безопасни условия на труд в горите и правилата за противопожарна безопасност в горите.

ЗАПОЗНАТ с технологичния план: ...../попълва се след издаването на позволителното за сеч/
Лицето по чл. 108, ал. 2 от ЗГ, на което е издадено позволително за сеч № .....
.....
/ трите имена, подпис, дата - /
№ и дата на удостоверението за упражняване на лесовъдска практика: .....

ЗАПОЗНАТ с технологичния план: ...../попълва се след издаването на позволителното за сеч/
Лицето по чл. 108, ал. 2 от ЗГ, на което е издадено позволително за сеч № .....
.....
/ трите имена, подпис, дата - /
№ и дата на удостоверението за упражняване на лесовъдска практика: .....

ЗАПОЗНАТ с технологичния план: ...../попълва се след издаването на позволителното за сеч/
Лицето по чл. 108, ал. 2 от ЗГ, на което е издадено позволително за сеч № .....
.....
/ трите имена, подпис, дата - /
№ и дата на удостоверението за упражняване на лесовъдска практика: .....

Образец по чл. 53, ал. 6 от НСГ

Изготвил: тех. Иван Иванов

/име, фамилия,/ подпис: .....

Дата: 24.07.2019 г.

№ и дата на удостоверението за упражняване на лесовъдска практика: 6640/25.06.2012г.

Одобрил: инж. Найден Иванов

.....

име, фамилия,/ подпис: .....

дата:.....г.,

№ и дата на удостоверението за упражняване на лесовъдска практика: 13438/13.08.18г.

ТЕХНОЛОГИЧЕН ПЛАН № 1

За добив на дървесина от отдел.....164.....подотдел.....„б".....

На ТП ДГС/ДЛС гр. Карлово...../*попълва се само за държавни гори*/

Община гр.Карлово; Землище с. Климент

имот с (кадастрален идентификатор/КВС) №....., /*попълва се само за недържавни гори*/

I. Схема за добива на дървесина от насаждението

Отд. 164 "б"

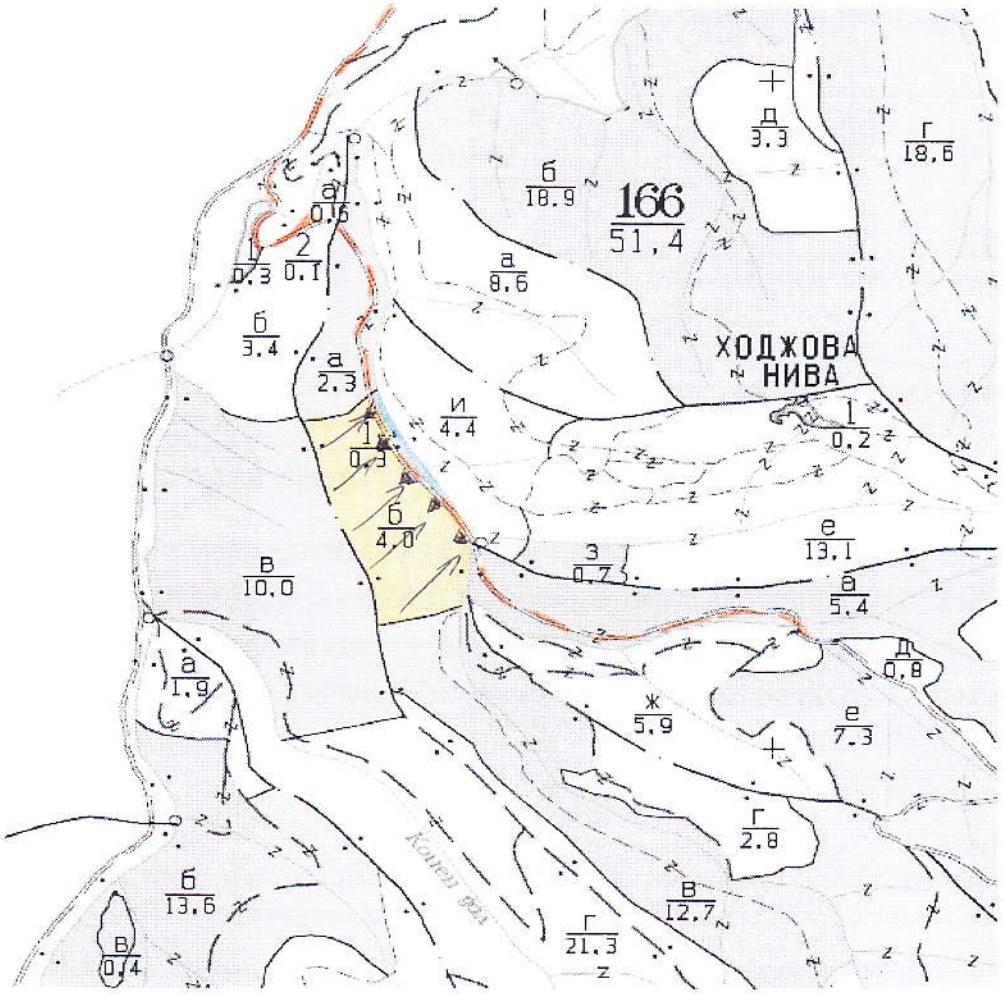

Легенда:

- проектирани коларски вр. извозни пътища
- съществуващи извозни пътища
- съществуващ автомобилен път
- технологична просека
- .....
- немаркирана площ
- проектирани тракторни вр. извозни пътища
- временен склад
- трасе на въжена линия
- проектиран автомобилен път
- сеч: постепенно котловинна 30%
- посока на извоза

На схемата задължително се нанасят контурите на насаждението/имота, съществуващите и проектирани временни горски пътища, технологичните просеки, просеките за въжени линии, извозни пътища, временни складове както и връзката им със съществуващата автомобилна пътна мрежа.

II. Характеристика на насаждението

1.Вид на сечта- Постепенно котловинна -
Втори вид сеч - Изсичане на подлеса интензивност 30 %
2.Площ на подотдела –4 ха Размер на сечището – 3,6 ха
3. Състав по план/програма- здб 8; блг 1; цер1;гбр; елша;
4. Действителен-. здб 8; блг 1; цер1;гбр; елша;
5. Запас на 1 ха: с клони - 98 куб.м/ха , без клони -90 куб. м/ха.
6. Среден наклон на терена- 21 градуса.
7. Очакван добив от маркираната дървесина – лежаща маса 138 куб.м.

дърв. вид / категория						дърв. вид / категория	здб	блг	цер	кгбр			
Едра ШП						дребна (техн.)						върши на	кора отпад
Едра 30-49						ОЗМ							
Едра 18-29						Дърва (техн.)							
Т . тр. 15-17						Дърва (огрев)	98	17	20	3			
Средна (техн.)													

8.Наличие и характеристика на подраста преди сечта (състав, възраст, средна височина, % на покритие) – *наблюдава се възобновяване от здб 8; блг 2:; 2г; 20-30см; 20%*
9. Средно извозно разстояние – 100 м.;
10. Други характеристики на насаждението (*токовища, сватбовища, надлесни дървета, сервитути, защитени територии, Натура 2000, защитени видове описани в доклада за гори с висока консервационна стойност, мъртва дървесина, вододайни зони, биологично разнообразие и др.)*
Не попада в защитени територии Натура 2000.

Определените за сеч дърветата са съобразени с препоръките за опазване на горите с висока консервационна стойност /ГВКС/. ДА се спазват предписанията от приложение №3. Дърводобивните дейности трябва да бъдат съобразени с наличието на ГВКС и други важни елементи на биоразнообразието, както и с препоръчителните практики за минимизиране въздействието върху елементите на околната среда

III. Технологични указания

1. Дървесината в насаждението да се добива при спазване на технологичната схема по т. I
2. Сечта ще се извършва с (моторен трион, ръчно, машини; кастренето на отсечените стъбла се извършва: в сечище, на временен склад) - *бензиномоторни триони, разкройването ще се извършва вътре в сечището или на временен склад.*
3. Извозът от сечището до временните складове ще се осъществява на (цели стъбла, дълги/къси секции, сортименти, чипс и др.; с влачене по терена, изцяло натоварени – *на дълги секции или на сортименти като за дървата за огрев – с животинска сила на самар(изцяло натоварени) и механизирано(изцяло натоварени)*
4. Проектирани нови горски автомобилни пътища съгласно Наредба 5 за строителството в горските територии без промяна на предназначението им: дължина .....м. широчина .....м.
5. Изграждане и **ремонт** на временни извозни горски пътища:
5.1 Тракторни – допустимо разстояние между тях .....м (не по-малко от 40 м), дължина 500 м, широчина ...4... м.
5.2 Коларски - разстояние между тях.....м (не по-малко от 40 м), дължина – ..... м, широчина- ... м

6. Просеки за въжени линии: ……. бр.
допустимо разстояние между просеките ..... м., дължина ..... м., широчина ..... м.
7. Направа на технологични просеки .....бр.
допустимо разстояние между тях .....м., дължина ……м., широчина ..... м.
8. Изграждане на нови временни складове (бр., площ в ха) - *Ще се използва пътя в рамките на подотдела, на подходящи места (в страни) без да пречат на транспорта. Има стари отразени и неотразени извозни пътища на картата, като неотразените са добавени на скицата.*
9. Мерки за опазване на оставащите на корен дървета, подраста, младиняка и почвата. *Образуваните вади и коловози от извоза да се задръстват /напълват/ и подравняват с подръчни материали и клони.. Да се опазва подраста от нараняване да не се събират остатъците от сечта в котлите и върху съществуващият подраст. Да се опазват оставащите на корен дървета от нараняване като се превързват с кръстачки и гуми.*
10. Начини за почистване на сечището : *върхината и остатъците от сечта да се събират на купчини в сечището извън местата с подраст ,както и извън деретата и встрани от оставащите на корен дървета .*
11. Други указания: *Да се спазват разпоредбите на ЗГ и подзаконовите актове по прилагането му ,Наредба №8 за сечите в горите(обн.ДВ бр.64/2011г.),Противопожарните правила, БДС, технологичния план,както и Наредба №5 от 31.07.2014г.за строителството в горите и земите от горския фонд.*
Специалната и едрата дървесина да се складира по класове и с подложки под фигурите.
Дървата да се складират на правоъгълни фигури с плътно подреждане, като дебелите краища се да се поставят противоположни посоки..
Битовите и ГСМ отпадъци да се събират и изхвърлят на определените за това места в урбанизираните територии.
Да се изнасят битовите отпадъци от сечището извън горските територии на определените за това места.
12. Всички операции по подготвителните и основните работи да се извършват съгласно изискванията на Правилника за здравословни и безопасни условия на труд в горите и правилата за противопожарна безопасност в горите.

ЗАПОЗНАТ с технологичния план: ……/попълва се след издаването на позволителното за сеч/
Лицето по чл. 108, ал. 2 от ЗГ, на което е издадено позволително за сеч № .....
……
/ трите имена, подпис, дата - /
№ и дата на удостоверението за упражняване на лесовъдска практика: ……

ЗАПОЗНАТ с технологичния план: ……/попълва се след издаването на позволителното за сеч/
Лицето по чл. 108, ал. 2 от ЗГ, на което е издадено позволително за сеч № .....
……
/ трите имена, подпис, дата - /
№ и дата на удостоверението за упражняване на лесовъдска практика: ……

ЗАПОЗНАТ с технологичния план: ……/попълва се след издаването на позволителното за сеч/
Лицето по чл. 108, ал. 2 от ЗГ, на което е издадено позволително за сеч № .....
……
/ трите имена, подпис, дата - /
№ и дата на удостоверението за упражняване на лесовъдска практика: ……